





Het natuurreservaat La Garganta de los Infiernos is wel een van de meest magische en bijzondere landschappen van Spanje.





Enkele koeien en enkele paarden lopen hier vrij rond.







We komen aan de Puente Nuevo (nieuwe brug), maar ondanks zijn naam is deze brug alles behalve nieuw. De brug werd gebouwd door de Romeinen maar werd speciaal herbouwd en vernieuwd voor de doortocht van Keizer Karel in 1570 toen die op weg was naar Yuste.






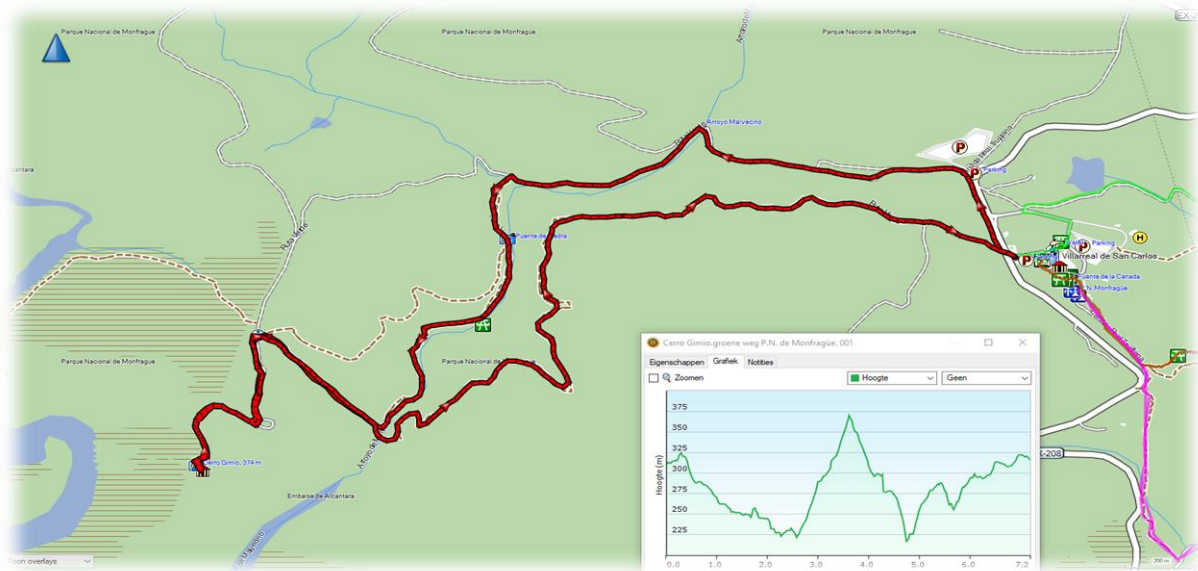


We verkennen het dorpje waar we zijn gelogeed, Cabezuela del Valle. Het is een nog authentiek dorpje met weinig nieuwbouw. We treffen er huizen aan uit de 17^{de} en 18^{de} eeuw.



Woensdag 13 april 2022

- Wandeling : Luswandeling Cerro Gimio
- Gebied : Nationaal Park Monfragüe
- Afstand : 8 km
- Stijgen : 300 m
- Dalen : 300 m
- Duur : 3 uur





Voor we naar onze volgende verblijfplaats gaan in Monfragüe bezoeken we eerst nog de stad Plasencia en zijn mooie kathedraal. De kathedraal is Romaans-Gotisch uit de 13e-14e eeuw, binnenin een rijke versiering en er tegenover het Palacio Episcopal en de 'nieuwe kathedraal' (loopt door met de oude kathedraal) met twee prachtige voorgevels in renaissance-stijl





Plasencia, is door Koning Alfons VIII gesticht in 1189 onder de naam "Ut Deo Placet" (Moge het God behagen). Het is gelegen op een ronde bergtop, waar de rivier de Jerte in een diepe kloof omheen loopt. De stad heeft ter verdediging van de grens van het koninkrijk in 1197 een dikke stadsmuur gebouwd met 68 torens en 6 poorten.



Na ons bezoek aan Plasencia installeren we ons in de Casa Rural Monfragüe in Villarreal de San Carlos en beginnen we vervolgens aan onze wandeling.



Er staan veel cistusrozen langs onze wandeling. Het is een geslacht uit de zonne-roosjesfamilie.



Ontegenzeggelijk is met 18.000 ha het Nationaal Park Monfragüe het meest spectaculaire natuurgebied in deze regio. Bosbouwers hadden in de jaren zeventig hun oog laten vallen op

dit gebied en plantten het vol met snelgroeiende eucalyptusbomen. Die zijn aantrekkelijk omdat er snel hout geogst kan worden. Maar op deze manier wordt het ecosysteem van de dehesa zeer nadelig beïnvloed. Natuurbeschermers gingen de strijd aan met de bosbouwers en hebben die uiteindelijk gewonnen. In 1979 werd een deel natuurreserveaat en in 2007 een nationaal park. De natuurbeschermers hebben direct alle eucalyptusbomen gekapt en er steen- en kurkeiken voor in de plaats gezet; een gigantisch karwei over een grote oppervlakte.







Vandaag is de zon overwegend van de partij en de komende dagen wordt er geen regen verwacht.





Het gaat wat op en neer maar echt moeilijk is deze wandeling niet.





We klimmen naar de mirador in de hoop van er arenden en gieren te zien. Evenwel laten de beestjes zich vandaag niet zien. We zien er wel enkele vliegen heel hoog en in de verte. Mogelijks heeft dit te maken met de thermiek die momenteel niet aanwezig is aan de mirador.



Van op de top van de Cerro Gimio (374 m) hebben we een spectaculair uitzicht op de Salto del Gitano, de Tajo (Taag), en de Barbaon en Malvecino stromen. Op de top zelf staan er nog overblijfselen van een Romeinse wachttoren.





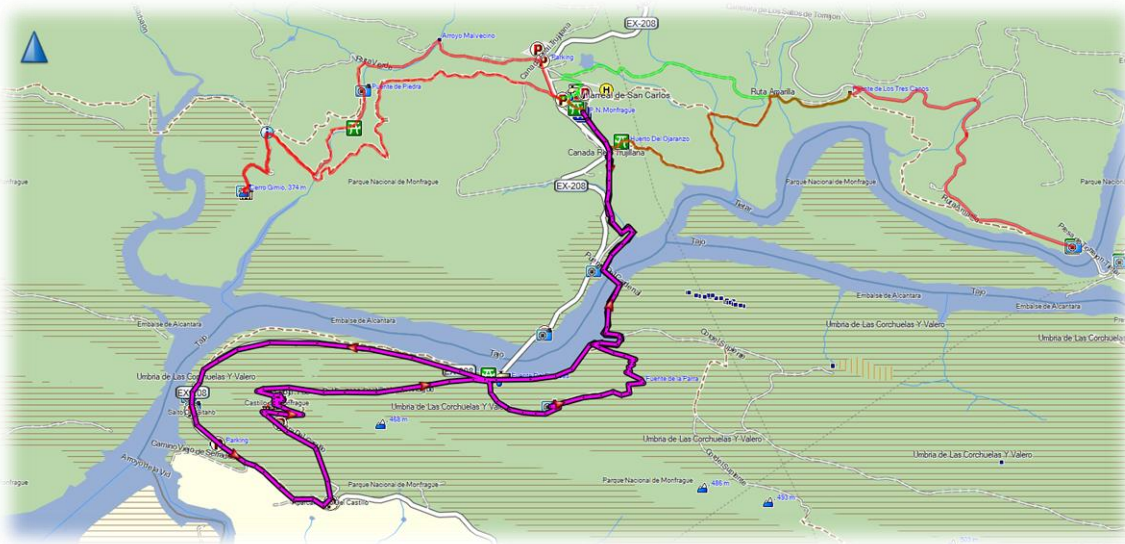




Ons hotel is gelegen in Villarreal de San Carlos. Dit kleine dorpje is volledig gebouwd rond het toerisme.

Donderdag 14 april 2022 (eerste wandeling)

- Wandeling : Luswandeling Salto del Gitano
- Gebied : Nationaal Park Monfragüe
- Afstand : 14 km
- Stijgen : 500 m
- Dalen : 500 m
- Duur : 6 uur



Villarreal de San Carlos is de enige nederzetting in het Nationaal Park Monfragüe. Het zijn allemaal, op elkaar gelijkende, stenen huisjes.





Gisteren hebben we nauwelijks gieren en arenden gezien. We hopen dat we vandaag meer geluk gaan hebben.





De brem staat al in volle bloei. Van de twijgen van brem kunnen bezems gemaakt worden. In het verleden werd de vezel van de plant in tijden van schaarste gebruikt als vervanger van jute



De Taag ontspringt op 1590 m hoogte op de hellingen van de Muela de San Juan in het oosten van Spanje. De Taag mondt voorbij Lissabon uit in de Atlantische Oceaan. Het is met een

lengte van 1000 km de langste rivier van het schiereiland. De Taag wordt gebruikt voor de irrigatie van de droge omliggende landbouwgebieden en met talrijke stuwdammen voor stroomopwekking.





De foto boven is de gierenrots maar zijn echte naam is Salto del Gitano wat zoveel betekent als de sprong van de zigeuner. Het is een indrukwekkende rotsklip, zonder twijfel het meest

gefotografeerde punt van het Monfragüe. De vogelgemeenschap die hier huist is al even indrukwekkend, met de grootste populatie vale gieren van het park (soms wel meer dan 400), zwarte ooievaars, spaanse keizerarend, havikarend, slechtvalk, aasgieren, zwarte en rode wauw en steenarend.









Ons hoogste punt vandaag is het kasteel van Monfragüe (460 m). Vanaf het Castillo de Monfragüe is er een mooi uitzicht op een groot deel van het nationale park, de rivier de Taag

en de Alcantara dam. Het kasteel, een voormalig fort met een mooie ligging, is nu grotendeels een ruïne.

